Secteur "Castellaras"



Zoom au 1 / 2500ème

Secteur "Istre"

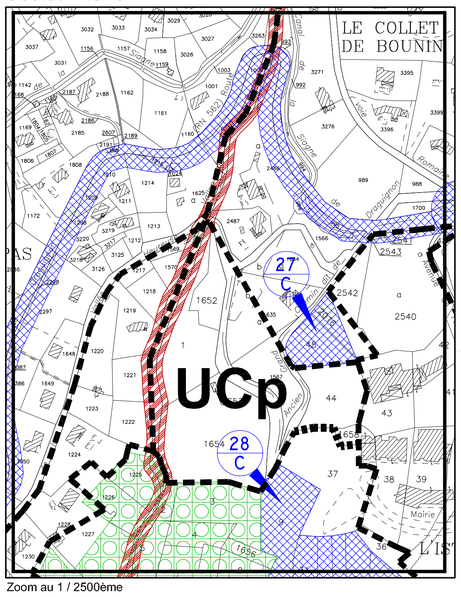

Zoom au 1 / 2500ème

Secteur "Grosse Colle"

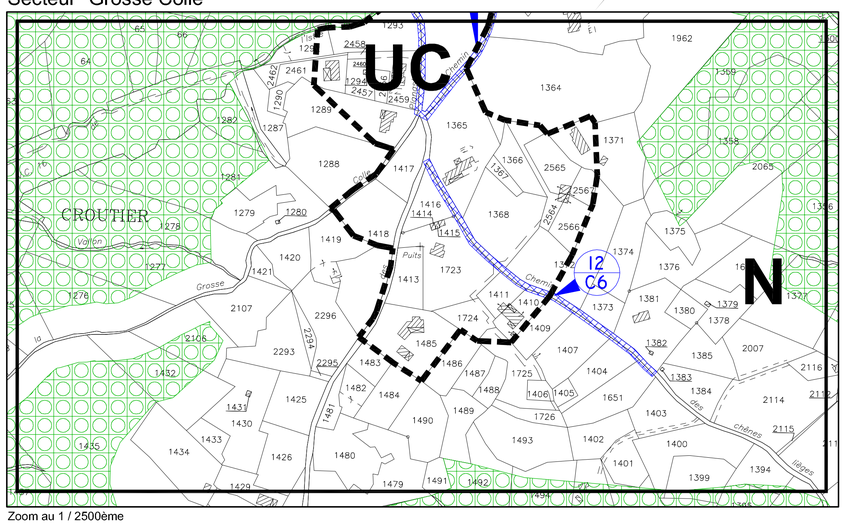

Zoom au 1 / 2500ème

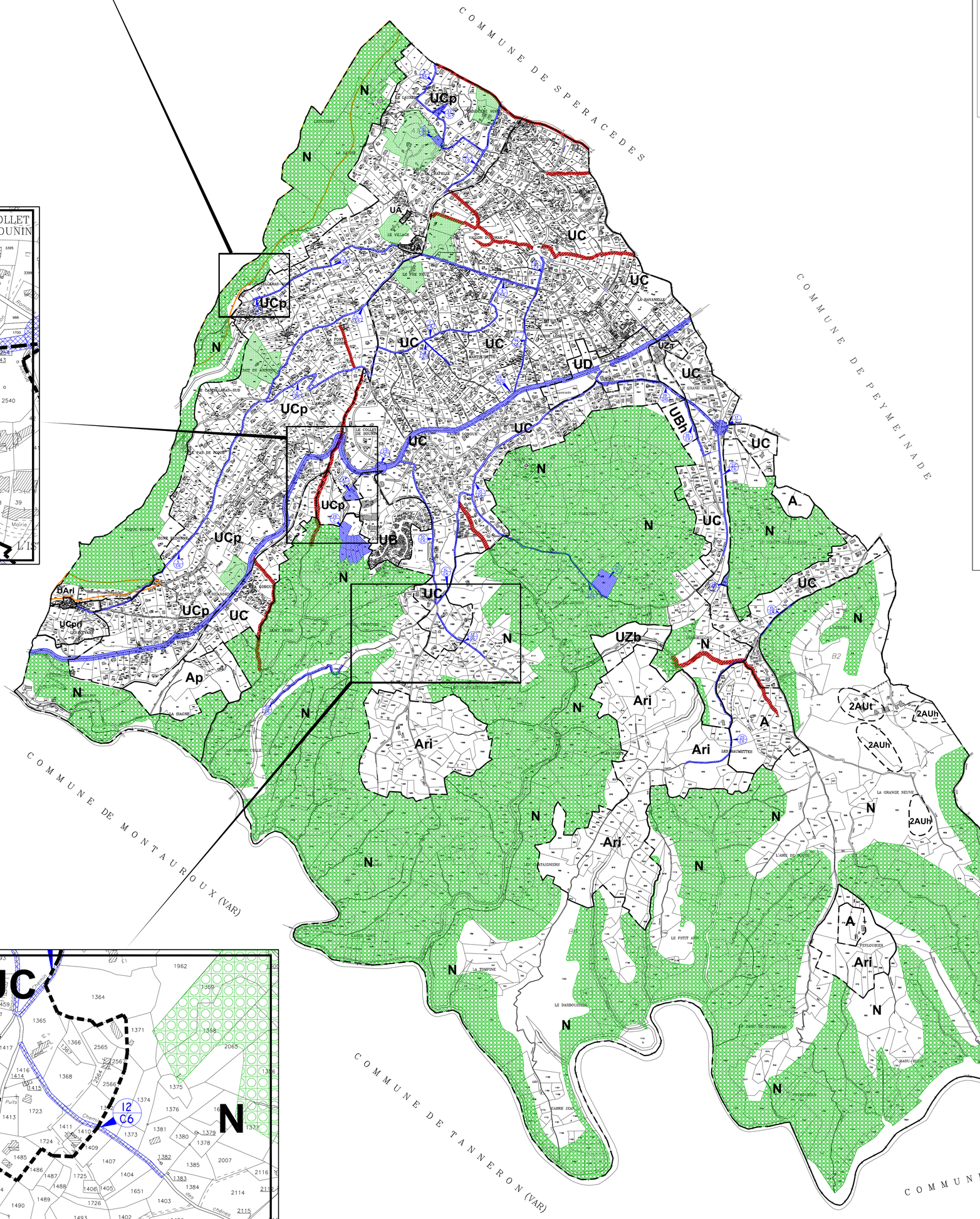

Département des Alpes Maritimes

Commune de
Le Tignet

Planche générale

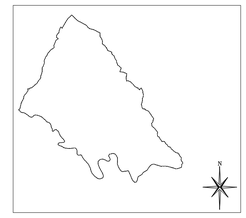

1 / 7500 ème

Plan Local d'Urbanisme
Modification n°4

CITADIA
Espace INGA
110 parc Athéna
83190 Ollioules
Tél. : 04 94 18 97 18
Fax : 04 94 18 97 19

PLU approuvé le 26 janvier 2007

Révision Simplifiée n°1 approuvée
le 15 septembre 2008

Modification n°1 approuvée
le 17 novembre 2008

Modification n°2 approuvée
le 25 janvier 2010

Modification simplifiée n°3 approuvée
le 25 janvier 2010

Modification n°4 approuvée
le

2.1

Document édité le 14 01 2011
Mod 2007 MM TD

- N — *Nom de zone*
- *Limite de zone*
- *Emplacement réservé*
- 10 / C6 — *Emplacements Réservés pour voies publiques à créer ou à élargir ou ouvrages publics* (n° d'opération, bénéficiaire, largeur plate-forme)
- *Risque glissement et éboulement élevé, secteur inconstructible (étude géotechnique CETE)*
- *Espaces Boisés Classés*
- *Zone non aedificandi*
- *Espace vert remarquable*